


... NACH DEM MILITÄRABGABUNG VOM ... 1960, DER VERBODENE ...  
... DER GRUNDSTÜCKE VOM 06. 8. 1960 UND PLATZLICHTENTWICKLUNG.

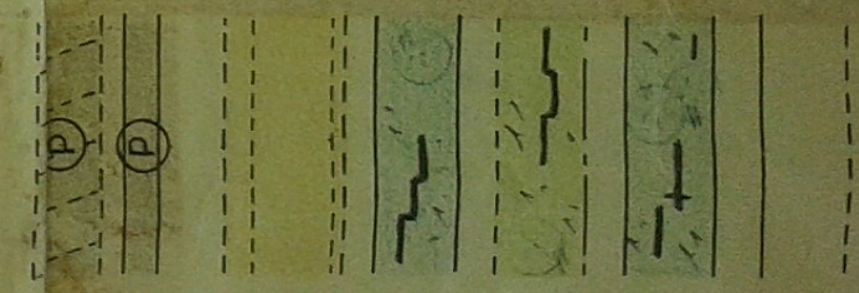


- GEBIET A : REINES WOHNGEBIET (WR)  
OFFENE BAUWEISE ( 0 )  
GRUNDFLÄCHENZAHL = 0,7 (GRZ)  
GESCHOSSFLÄCHENZAHL = 0,7 (GFZ)  
1 ODER 2 GESCHOSSIGE BEBAUUNG  
PLACH-, SATTEL-, WALD-, ODER WALDDACH  
DACHNEIGUNG 16° - 27°
- GEBIET B : REINES WOHNGEBIET (WR)  
OFFENE BAUWEISE ( 0 )  
GRUNDFLÄCHENZAHL = 0,7 (GRZ)  
GESCHOSSFLÄCHENZAHL = 0,7 (GFZ)  
2 GESCHOSSIGE BEBAUUNG  
SATTELDACH, DACHNEIGUNG 27° - 33°
- GEBIET C : REINES WOHNGEBIET (WR)  
OFFENE BAUWEISE ( 0 )  
GRUNDFLÄCHENZAHL = 0,4 (GRZ)  
GESCHOSSFLÄCHENZAHL = 0,8 (GFZ) *0,8*  
1 GESCHOSSIGE BEBAUUNG *1 od 2-geschossige Bauweise*  
SATTELDACH, DACHNEIGUNG 18° - 27° *24 - 35°*
- GEBIET D : REINES WOHNGEBIET (WR)  
OFFENE BAUWEISE ( 0 )  
GRUNDFLÄCHENZAHL = 0,4 (GRZ)  
GESCHOSSFLÄCHENZAHL = 0,7 (GFZ)  
BESONNEN 1 GESCHOSSIGE BEBAUUNG  
WALDSEITIG 2 GESCHOSSIGE BEBAUUNG  
SATTEL- UND WALDDACH  
DACHNEIGUNG 16° - 27°
- GEBIET E : REINES WOHNGEBIET (WR)  
OFFENE BAUWEISE ( 0 )  
2 ODER 3 GESCHOSSIGE BEBAUUNG  
BEI 2 GESCHOSSIGER BEBAUUNG  
GRUNDFLÄCHENZAHL = 0,4 (GRZ)  
GESCHOSSFLÄCHENZAHL = 0,7 (GFZ)  
BEI 3 GESCHOSSIGER BEBAUUNG  
GRUNDFLÄCHENZAHL = 0,3 (GRZ)  
GESCHOSSFLÄCHENZAHL = 0,9 (GFZ)  
SATTELDACH, DACHNEIGUNG 16° - 27°

JE WOHNHEIMWEIT IST EIN EINSTELLPFLATZ ODER EINE GARAGE  
VORZUSEHEN .



GEPLANTE GEBÄUDE NUR VERBUNDLICH BEZÜGLICH DER  
RISICHTUNG



VERBUNDLICHE PARKSTREIFEN

ÖFFENTLICHE VERKEHRSFÄHIGKEIT

WIDERSPIELPLATZ

NICHT ÜBERBAUBARE VORGARTENFLÄCHE

ÖFFENTLICHE GRÜNFLÄCHE

ALTE GRUNDSTÜCKSGRENZE

GEPLANTE GRUNDSTÜCKSGRENZE

72/2

-186-

VORHANDENE PARZELLENEINGREIFUNG

HÖHENLINIE

GRENZE DES RÜMLICHEN GÜLTUNGSBEREICHES

AUFSTELLUNGS- UND GENEHMIGUNGSVERMERK


AUFGESETZT

OFFENGELEGT


DURCH DEN BESCHLUSS DER GEMEINDEVERSAMMLUNG

AM . . . . . 8. Okt. 1962 . . . . .

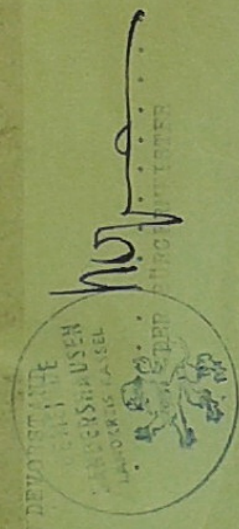
DER GEMEINDEVERSORGUNG



IN DER ZEIT VOM . . . . . 20. NOV. 1962 . . . . .



20.11.1962



Kassel, 19. April 1963

GENEHMIGT mit Aufträgen (siehe Genehmigungsverfügung)



Handwritten signature: W. Heimann

2. Mai 1963



Bürgermeister

Wilh. Heimann  
ARCHITEKT  
Sandershausen b. Kassel  
Heiligenröder Straße 50  
Fernruf 52 70

Die öffentliche Bekanntmachung über die Auslegung des Planes erfolgte in der Zeit vom

2.5. bis 4.6.1963

im Aushängelkasten am Bürgermeisteramt in Sandershausen, Hannoversche Str. 23 1/2 Sandershausen, den 2.5.1963



Bürgermeister