





Legende - Regionalplan Nordhessen 2009





Grenzen

-  Landesgrenze
-  Regierungsbezirksgrenze
-  Kreisgrenze
-  Gemeindegrenze

Siedlungsstruktur

-  Vorranggebiet Siedlung Bestand
-  Vorranggebiet Siedlung Planung
-  Vorranggebiet Industrie u. Gewerbe Bestand
-  Vorranggebiet Industrie u. Gewerbe Planung
-  Vorranggebiet Industrie u. Gewerbe Bestand (Kalihalde)
-  Siedlungsbeschränkungsbereich
-  Ferienhausgebiet, Ferienanlage Bestand/Planung
-  Vorranggebiet Bund
-  Regionales Logistikzentrum Bestand/Planung




Natur und Landschaft

-  Vorranggebiet für Natur und Landschaft
-  Vorbehaltsgebiet für Natur und Landschaft
-  Vorranggebiet Regionaler Grünzug
-  Vorbehaltsgebiet für besondere Klimafunktionen

Wasserversorgung





-  Vorbehaltsgebiet für den Grundwasserschutz

Hochwasserschutz







-  Vorranggebiet für vorbeugenden Hochwasserschutz
-  Vorbehaltsgebiet für vorbeugenden Hochwasserschutz
-  Rückhaltebecken Bestand/Planung

Herausgeber:
Regierungspräsidium Kassel
Geschäftsstelle der Regionalversammlung Nordhessen










Land- und Forstwirtschaft

-  Vorranggebiet für Landwirtschaft
-  Vorbehaltsgebiet für Landwirtschaft
-  Vorranggebiet für Forstwirtschaft
-  Vorbehaltsgebiet für Forstwirtschaft



Rohstoffsicherung

-  Vorranggeb. Abbau oberflächennaher Lagerstätten Bestand
-  Vorranggebiet Abbau oberflächenn. Lagerstätten bis 10 ha
-  Vorranggebiet Abbau oberflächennaher Lagerstätten Planung
-  Vorranggeb. Abbau oberflächenn. Lagerst. Planung bis 10 ha
-  Vorbehaltsgebiet oberflächennaher Lagerstätten
-  Vorbehaltsgebiet oberflächennaher Lagerstätten bis 10 ha

Energieversorgung

-  Hochspannungsleitung einschl. Umspannanlage Bestand
-  Hochspannungsleitung einschl. Umspannanlage Planung
-  Leitungsabbau
-  Kraftwerk Bestand
-  Kraftwerk Planung
-  Vorranggebiet für Windenergienutzung Bestand
-  Vorranggebiet für Windenergienutzung Planung
-  Rohrfernleitung Bestand
-  Rohrfernleitung Planung











Abfall- und Abwasserentsorgung

-  Abfallentsorgungsanlage Bestand
-  Kläranlage Bestand









Luftverkehr


-  Flughafen Bestand
-  Flughafen Planung
-  Landeplatz Bestand


Schienerverkehr

-  Fernverkehrsstrecke Bestand
-  Fernverkehrsstrecke Planung
-  Regional- bzw. Nahverkehrsstrecke Bestand
-  Regional- bzw. Nahverkehrsstrecke Planung
-  Trassensicherung stillgelegter Strecke
-  Haltepunkt im Fernverkehr Bestand
-  Haltepunkt im Regional- bzw. Nahverkehr Bestand
-  Haltepunkt im Regional- bzw. Nahverkehr Planung
-  Güterverkehrszentr./Terminal KombiVerkehr Bestand
-  Güterverkehrszentr./Terminal KombiVerkehr Planung

Straßenverkehr

-  Bundesfernstraße mindestens vierstreifig Bestand
-  Bundesfernstraße mindestens vierstreifig Planung
-  Bundesfernstraße zwei- oder dreistreifig Bestand
-  Bundesfernstraße zwei- oder dreistreifig Planung
-  Sonstige regional bedeutsame Straße Bestand
-  Sonstige regional bedeutsame Straße Planung
-  Anschlussstelle Bestand
-  Anschlussstelle Planung

 Die Errichtung von Windenergieanlagen in Burghaun und Hünfeld soll nur dann möglich sein, wenn der Antrag auf Aufnahme dieser Flächen in das Biospärenreservat Rhön abgelehnt wird.

Maßstab: 1:100.000

 1 cm im Plan entspricht 1 km in der Natur