

Identisch mit dem  
genehmigten Plan ?




FESTSTELLUNGEN NACH DEM BUNDEBAUGESETZ VOM 23. 6. 1960, DER VERORDNUNG ÜBER DIE BAULICHE NUTZUNG VON GRUNDSTÜCKEN VOM 26. 6. 1962 UND PLANZEICHENERKLÄRUNG.

KEINER WOHNGEBIET (WP)  
OFFENE BAUWEISE (O)

GRUNDFLÄCHENZAHL 0,4 (GRZ)  
GESCHOSSFLÄCHENZAHL 0,7 (GFZ)

1 ODER 2 GESCHOSSIGE BEBAUUNG, SATTELDACH, DACHNEIGUNG 0° - 35°  
JE WOHNHEINHEIT IST EIN EINTELPLATZ ODER EINE GARAGE VORZUSEHEN.



QUELLENDE OBERFLÄCHE FÜR VERBODLICH RECHTLICH DER NUTZBEZEICHNUNG

GEMEINLICHE VERKEHRSPFLÄCHEN

ÖFFENTLICHE GRÜNLÄNDEN

BAUGRENZE

GEPLANTE GRUNDSTÜCKSGRENZE


GRENZE DES RÄUMLICHEN TEILUNGS-  
BEREICHES



VORHANDENE BEBAUUNG



PRIVATE VERKEHRSPFLÄCHEN



NICHT ÜBERBAUBARE VOR-  
GARTENFLÄCHE

ALTE GRUNDSTÜCKSGRENZE

VORHANDENE PARZELLENBEZEICHNUNG

32 / 2  
MINDESTGRÖSSE DER BAUGRUNDSTÜCKE = 500 qm

AUFSTELLUNGS- UND GENEHMIGUNGSVERTRÄGE :


AUFGESTELLT

DURCH DEN BESCHLUSS DER GEMEINDE-  
VERTRETUNG AM 9. Okt. 1962

OFFENGELEGT

IN DER ZEIT  
VOM 19. 10. 1962 BIS 20. 11. 1962

DER GEMEINDEVORSTAND



DER GEMEINDEVORSTAND



BESCHLOSSEN


ALS SATZUNG SWÄS 10 1. BAUG.  
IN DER GEMEINDEVERTRETERUNG  
AM 10. 10. 1962

GENEHMIGT

Kassel, den 19. April 1963

DER REGIERUNGSPRÄSIDENT

7. A.



*W. Müller*

DER GENEHMIGUNG UND AUSLEGUNG DES PLATZES IST AM 2. Mai 1963 ÖFFENTL. BEKANNT GEMACHT WORDEN.

GEMEINDE SANDERSHAUSEN

AMTSGEBIET SANDERSHAUSEN  
KASSEL



PLATZ 5

FÜR DAS GEBIET :

PLATZ 14

BEARBEITET : 1962

*W. Müller*  
**Wilh. Heilmann**  
ARCHITEKT  
Sandershausen b. Kassel  
Helligensfelder Straße 50  
Fernruf 5770

M. 1 : 500