

ZEICHENERKLÄRUNG

FESTSETZUNGEN GEM. § 9 BBauG VOM

PLANZEICHEN


ERLÄUTERUNGEN

R



GRENZE DES RÄUMLICHEN
GELTUNGSBEREICHES

§ 9



DAUERKLEINGÄRTEN


§ 9



GEMEINSCHAFTSSTELLPLÄTZE

§ 9

DARSTELLUNG OHNE NORMCHARAKTER




VORH. GRUNDSTÜCKSGRENZEN



VORGESCHLAGENE
WEGEFÜHRUNG (PRIVATE VERKEH)

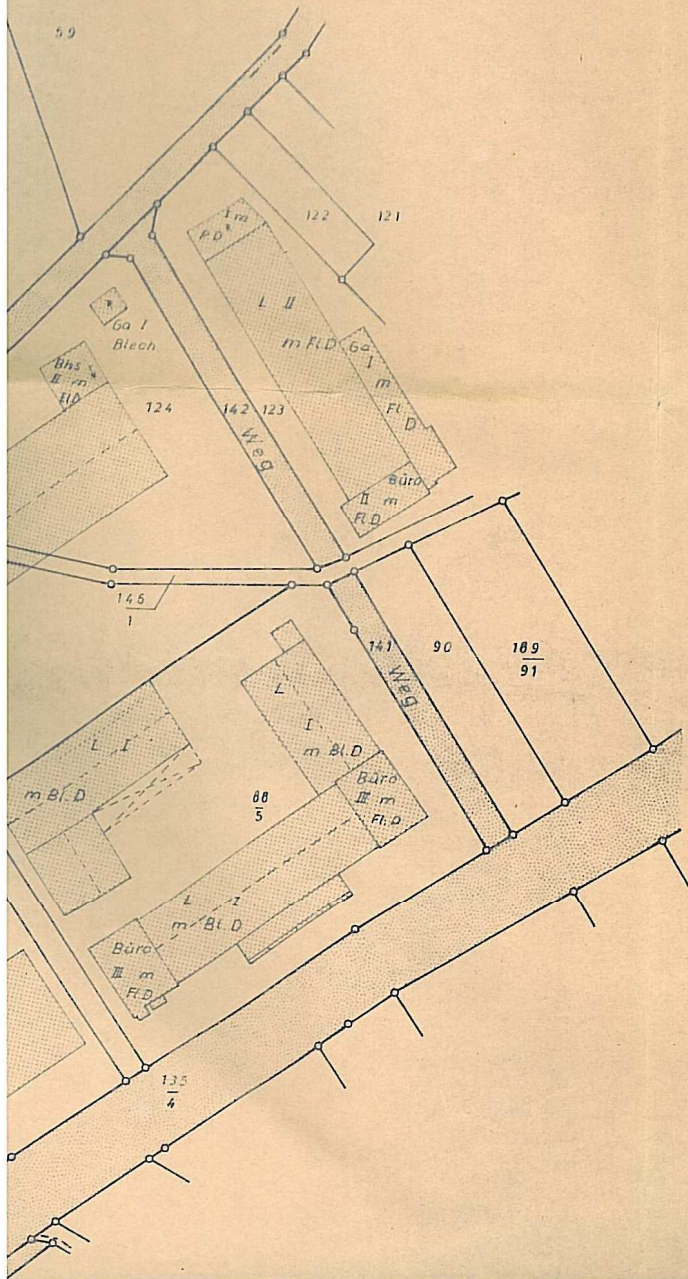


VORGESCHLAGENE
GRUNDSTÜCKSAUFTEILUNG



GRÜNANLAGE

Gemeinde Niestetal
Ortschaft Sandershausen
Fl. 10



MASSTAB 1:1000

